16. 輸送インフラ

中東欧で最も発達した交通網を誇るチェコは、欧州の中心という好立地により、主要な交通回廊の交差地点となっている。非常に良く整備された交通網は、チェコ国内のみならず周辺諸国やEU諸国にも連結。交通網密度も先進国と同水準である。現在28カ国・5億人の市場を持つEUに加盟したことも、交通拠点としてのチェコの重要性を一層高めていると言えるだろう。

チェコの輸送インフラに関する基本データ

	2009	2010	2011	2012	2013	2014	2015
鉄道網 (km)							
総延長距離	15,677	15,666	15,656	15,636	15,607	15,578	15,570
電化区間	6,703	6,815	6,895	6,903	6,926	6,915	6,939
道路網 (km)							
総延長距離（一般道路＋高速道路）	55,719	55,752	55,742	55,717	55,761	55,748	55,738
欧州道路（Type E）	2,603	2,636	2,634	2,634	2,632	2,627	2,628
走行可能な高速道路	1,099	1,156	1,172	1,193	1,234	1,235	1,236
常時輸送向け水路 (km)							
総延長距離	676	676	676	676	687	687	720
航空輸送インフラ							
総空港数	88	91	91	91	91	91	91
公共国際空港	7	7	6	6	6	6	6
公共国内空港	57	57	58	59	59	58	59
民間国際空港	7	6	5	5	5	3	3
民間国内空港	11	12	15	14	14	14	13

Source: Ministry of Transport, 2017

鉄道密度および道路密度（2014年／1km2あたりkm）

	道路	世界ランク	鉄道	世界ランク
オーストリア	-	-	0.06	13
チェコ	**1.66**	**7**	**0.12**	**3**
ドイツ	-	-	0.09	6
ハンガリー	2.10	4	0.08	8
ポーランド	-	-	0.06	12
スロバキア	0.90	13	0.07	9
英国	-	-	0.06	11

Source: IMD World Competitiveness Yearbook, 1995 - 2017

航空機乗客総数（2015年）

空港	*国*	航空機乗客数（到着＋出発）
ミュンヘン	ドイツ	41,077,137
ウィーン	オーストリア	22,930,545
プラハ	**チェコ**	**12,022,191**
ワルシャワ	ポーランド	12,291,098 (2014年)
ブダペスト	ハンガリー	10,228,352
ブラチスラバ	スロバキア	1,569,724

Source: Eurostat, 2017

プラハからの週当たり直行便数および飛行時間

アムステルダム	北京	ベルリン	ブリュッセル	ブダペスト	コペンハーゲン	ドバイ
54 / 1:30	3 / 9:20	21 / 1:00	28 / 1:30	14 / 1:25	13 / 1:20	13 / 6:00
フランクフルト	**ヘルシンキ**	**イスタンブール**	**ロンドン**	**マドリッド**	**モスクワ**	**ミュンヘン**
45 / 1:15	23 / 2:05	23 / 2:35	53 / 1:55	19 / 2:50	55 / 2:35	16 / 0:50
オスロ	**パリ**	**ローマ**	**ソウル**	**ストックホルム**	**ウィーン**	**チューリッヒ**
6 / 2:00	47 / 1:50	16 / 1:45	4 / 10:00	19 / 1:55	32 / 0:55	21 / 1:20

Source: Václav Havel Airport Prague, 2017 **Note:** Summer flight schedule 2017

航空輸送の品質評価（2016年）

国	世界ランク	指標
ドイツ	10	8.81
米国	13	8.62
チェコ	**24**	**8.03**
英国	30	7.64
オーストリア	18	8.32
ハンガリー	44	6.49
スロベニア	54	5.60
ポーランド	60	3.64
スロバキア	40	6.77

IMD WCY Executive Opinion Survey based on an index from 0 to 10
Source: IMD World Competitiveness Yearbook, 1995 - 2017

チェコ国内主要都市への運転距離（km）

	ブルノ	チェスケー ブディェヨヴィツェ	フラデツ クラーロヴェー	カルロヴィ ヴァリ	リベレッツ	オロモウツ	オストラバ	ピルゼン	プラハ
ブルノ	X	190	143	336	243	77	170	294	210
オストラバ	170	358	240	504	340	94	X	465	377
プラハ	210	150	120	129	113	258	376	95	X

Source: Route planner ViaMichelin, 2017

プラハから欧州主要都市への運転距離（km）

アムステルダム	アテネ	バルセロナ	ベルリン	ベルン	ブラチスラバ	ブリュッセル	ブダペスト
877	2,005	1,730	349	811	337	913	529
コペンハーゲン	**ダブリン**	**ヘルシンキ**	**イスタンブール**	**リスボン**	**ロンドン**	**マドリッド**	**マルセイユ**
780	1,898	1,693	1,894	2,775	1,294	2,306	1,371
ミラノ	**ミュンヘン**	**オスロ**	**パリ**	**ローマ**	**ストックホルム**	**ウィーン**	**ワルシャワ**
872	384	1,379	1,047	1,302	1,430	309	682

Source: Route planner ViaMichelin, 2017

一般道路・高速道路網

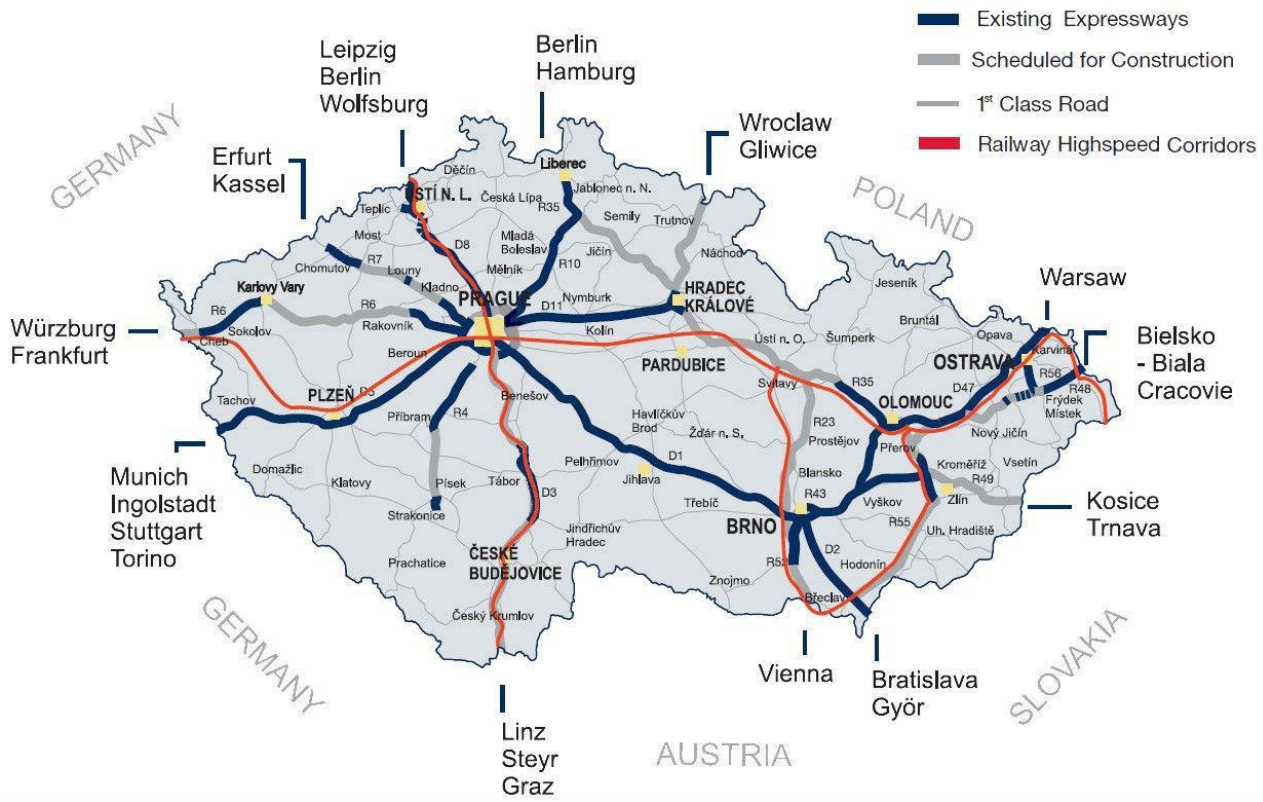

Source: Road and Motorway Directorate of the Czech Republic, 2017

鉄道・交通回廊

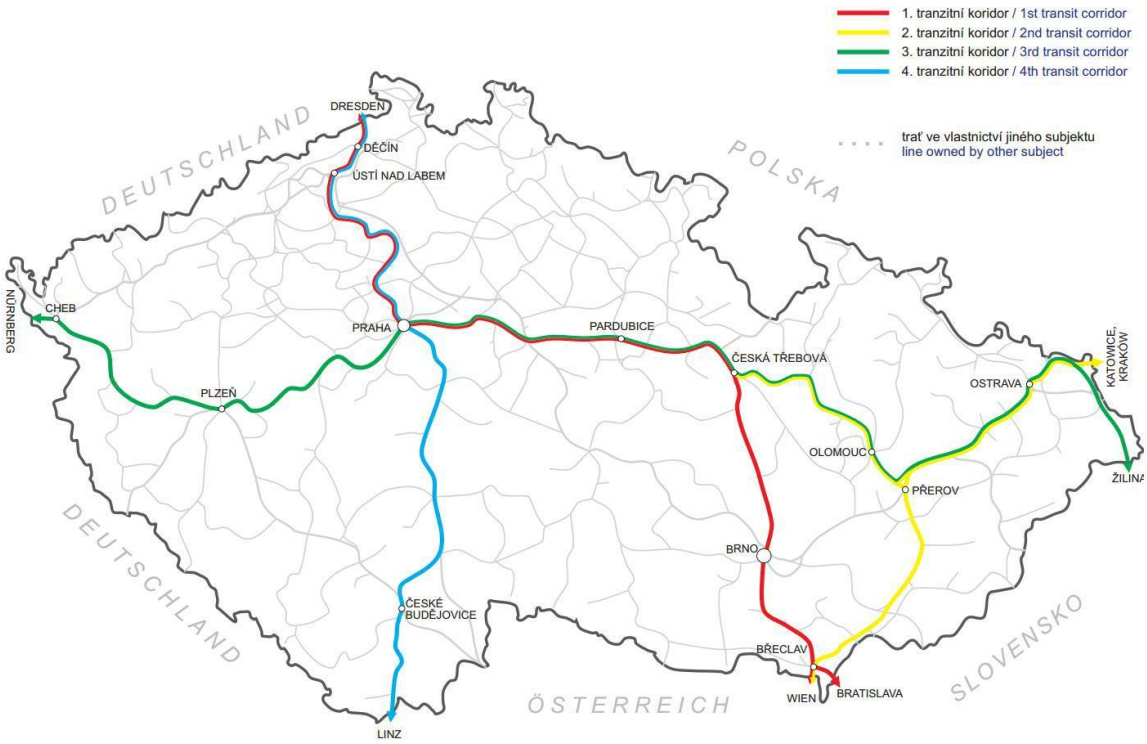

Source: Czech Railways, 2017

欧州横断ネットワーク（TEN-T）

鉄道網

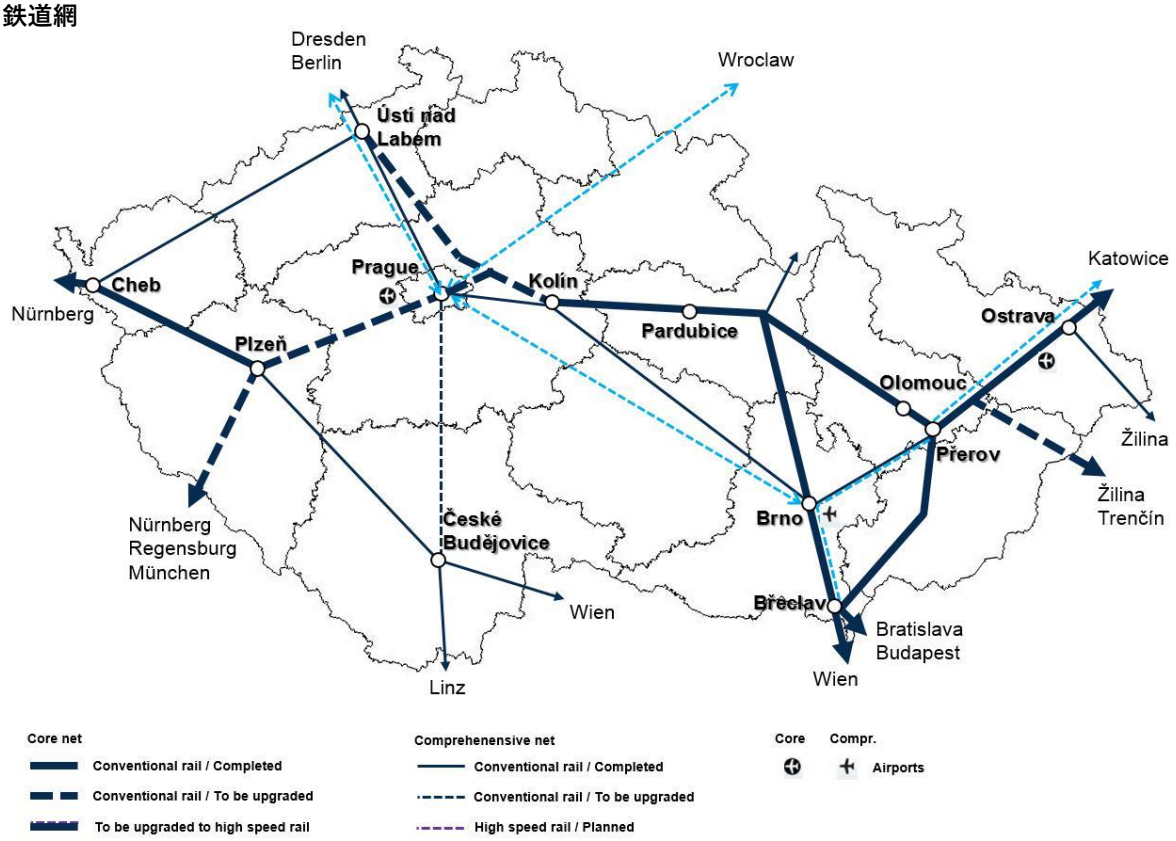

道路網

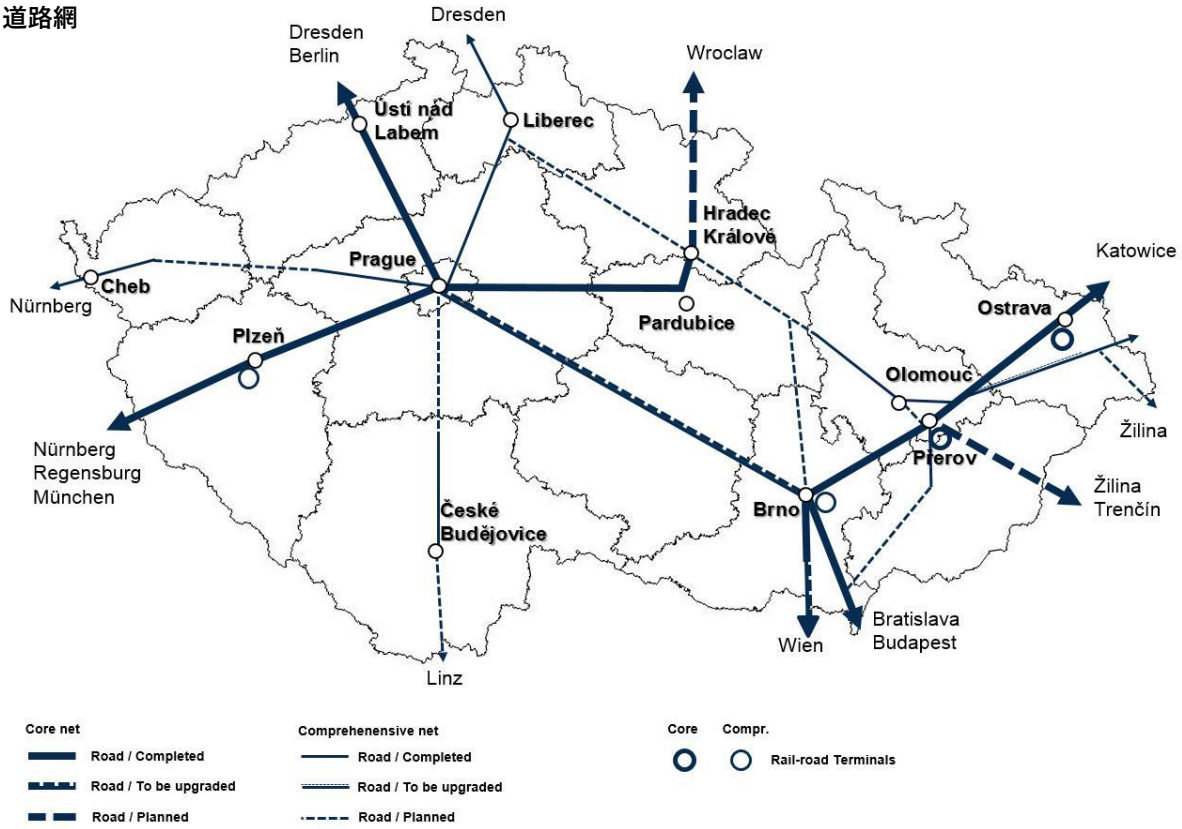

Source: TEN-T / Transport Infrastructure, European Commission, 2017