

# CzechInvest a regenerace brownfields

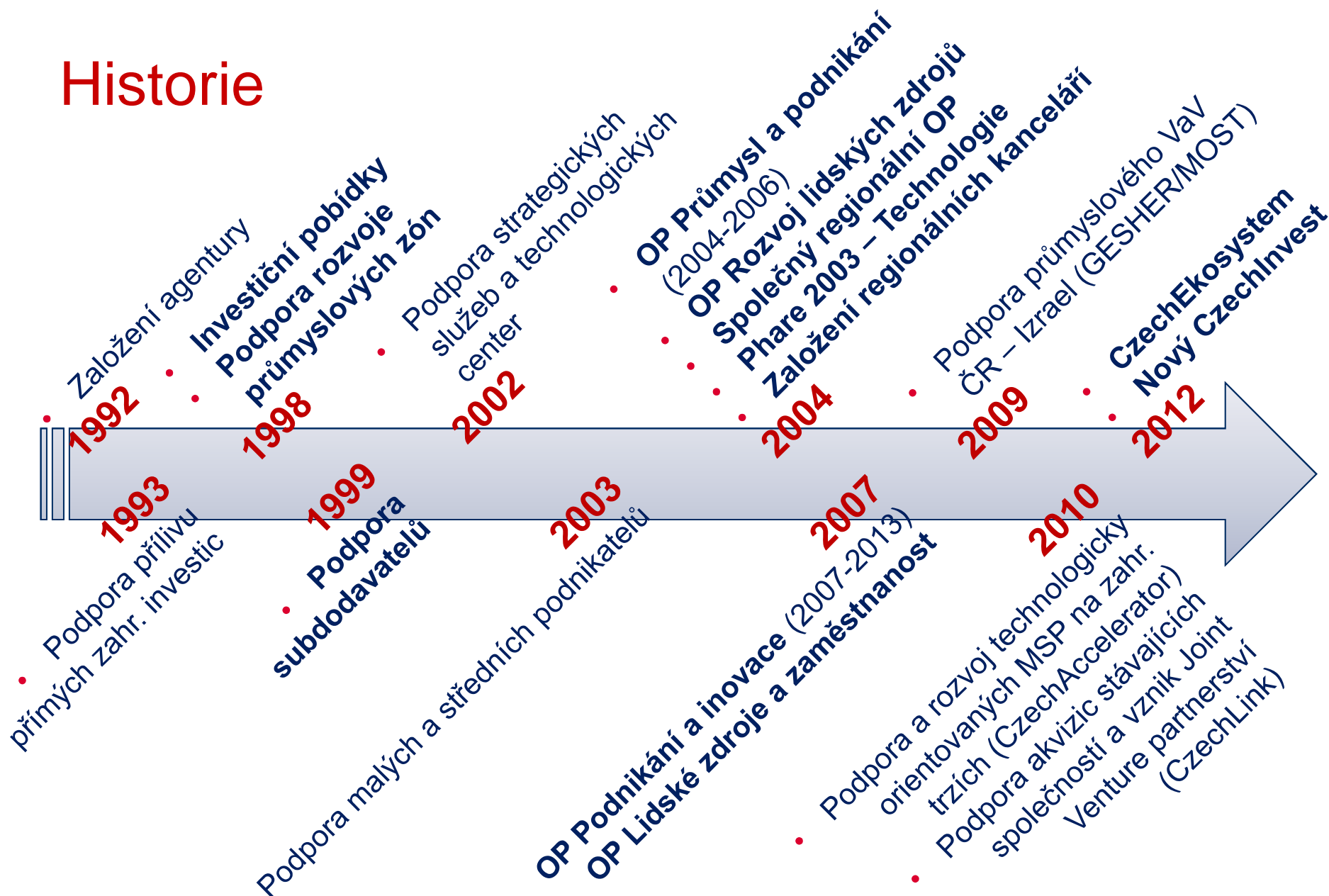
Ing. Daniel Hajda / ředitel Regionální kanceláře  
Zlín 26.5.2015



# Agentura pro podporu podnikání a investic CzechInvest

Služby a produkty

# Historie

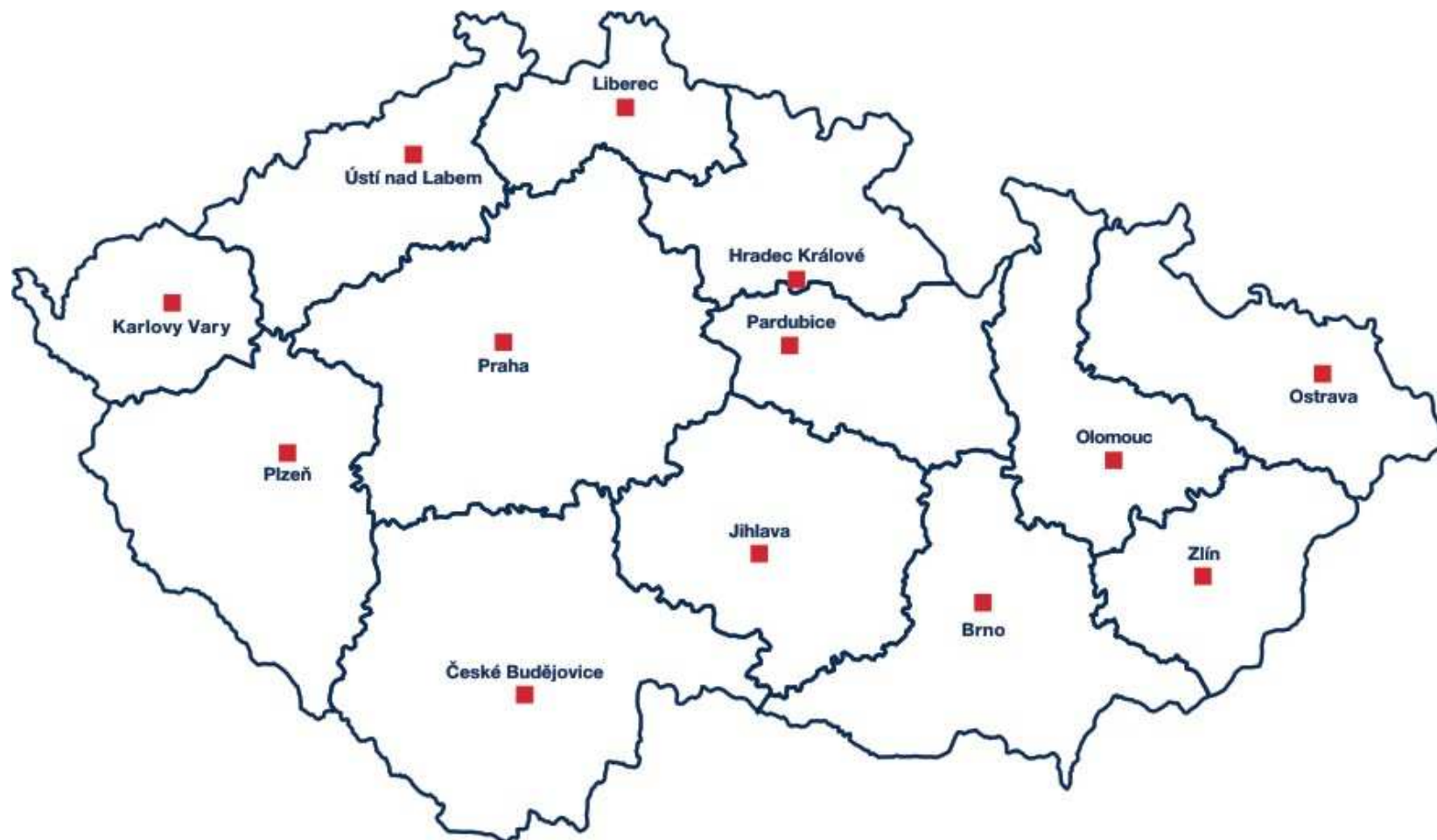


# Hlavní aktivity agentury

- Investiční pobídky
- Podpora investorů
- Rozvoj klastrů
- Rozvoj průmyslových zón
- Podpora malých a středních podniků
- Implementace dotačních programů
- Podpora a rozvoj dodavatelů
- Správa databáze podnikatelských nemovitostí
- Podpora akvizic (CzechLink)
- Rozvoj lidských zdrojů
- Rozvoj výzkumu a vývoje
- „AfterCare“ služby



# Regionální kanceláře



# Přehled služeb a produktů

- **Operační program podnikání a inovace (OPPI) / OPPIK**
- Program **GESHER / MOST**
- **Program podpory mezinárodní technologické spolupráce**
- Projekt **CzechEkoSystem**
- Projekt **CzechAccelerator**
- Projekt **CzechLink**
- Portál **Spolupráce.org**
- Sektorová databáze dodavatelů
- Databáze nemovitostí
- Národní databáze brownfieldů
- Investiční pobídky – zpracovatelský průmysl



## Další aktivity

- Spolupráce CZECH TRADE
- Spolupráce EGAP
- Spolupráce ČEB
- Spolupráce ÚPV
- Spolupráce s Celní správou ČR
- Spolupořádání HR klubů v regionech
- Spolupráce s reg. partnery
- ...



# Národní databáze brownfieldů



# Co je brownfield?

Brownfield je nemovitost (pozemek, objekt, areál), která je nedostatečně využívána (může tedy být využívána částečně), je zanedbána a případně i kontaminována, nelze ji efektivně využívat, aniž by proběhl proces její regenerace, a vzniká jako pozůstatek průmyslové, zemědělské, rezidenční, vojenské či jiné aktivity.



# Národní databáze brownfieldů

- veřejně přístupná od 1.1.2008 [www.brownfieldy.cz](http://www.brownfieldy.cz)
- jeden z nástrojů Národní strategie regenerace brownfieldů
- základem pro vznik databáze byla Vyhledávací studie pro lokalizaci brownfieldů v ČR

## Zdroje informací pro NDB:

- Data vložena přímo do databáze
- Mapování brownfieldů dle podkladů ÚAP
- Synchronizace krajských databází s NDB
- Průzkum v terénu a jednání s vlastníky



# Účel databáze

- slouží k evidenci brownfieldů na celém území České republiky
- nabízí majitelům brownfieldů veřejné prezentování jejich nemovitosti
- pomáhá investorům najít nové místo pro podnikání
- poskytuje podklady pro statistické účely a monitoring
- eviduje lokality brownfields pro potřeby OP PIK



Uživatelské jméno:

Uživatelské heslo:



## ▶ [Úvodní stránka](#)

Národní databáze brownfieldů nabízí lokality připravené pro plány domácích i zahraničních investorů. Pomáhá na jedné straně vracet život na území, která člověk využil a pak opustil, a na straně druhé také zjednodušuje investorům práci s výběrem nejvhodnějšího místa pro podnikání v České republice.

Záznamy lokality brownfields jsou veřejně dostupné na [www.brownfieldy.cz](http://www.brownfieldy.cz) a jsou určeny k prodeji nebo případnému pronájmu.

**Ministerstvo průmyslu a obchodu představuje v rámci Operačního programu Podnikání a inovace pro konkurenceschopnost pro období 2014 - 2020 celkem 24 programů podpory.** Finanční prostředky z nich budou moci žadatelé využít na spolufinancování podnikatelských projektů ve zpracovatelském průmyslu a souvisejících službách.

V rámci programu **Nemovitosti** vyplývá povinnost registrovat lokality pro čerpání dotace v Národní databázi brownfieldů. Tyto záznamy budou vedeny v **neveřejné části databáze** z důvodu, že jejich primární účel není prodej/pronájem. Více informací naleznete v záložce „Vložit brownfield“.

Cílem regenerace je zvýšit přitažlivost a hodnotu jednotlivých lokalit na úroveň, kdy mohou přímo soutěžit s výstavbou na zelené louce. Dostatečná nabídka zrehabilitovaných areálů či zabezpečení financování nákladové mezery z veřejného sektoru pomůže snížit zbytečné zábery půdy pro investice na zelené louce, které jsou v rozporu s principy udržitelného rozvoje.

Hlavním podkladem pro databázi je Vyhledávací studie pro lokalizaci brownfieldů. Práce na ní trvaly dva roky. Od roku 2005 ji ve všech krajích České republiky mimo Prahy připravovala agentura Czechinvest ve spolupráci s jednotlivými krajskými úřady.

Cílem bylo najít a popsat nevyužívaná nebo nepříliš efektivně využívaná území a získané informace využít pro přípravu dalších projektů a dokumentů zabývajících se řešením jejich obnovy. Národní databáze brownfieldů pomáhá pro takové lokality najít optimální využití. Podporuje investice v oblasti podnikání, bydlení, zábahvnicích aktivit a podobně. Tím prospívá i životnímu prostředí, protože mění zanedbaná místa v živé prostory. Databáze navíc posílí absorpční kapacitu pro čerpání podpory ze strukturálních fondů EU pro období 2007-2013.





Fulltext:

— Klíčové slovo:



Lokalita

— Kraj:

- |                                               |                                           |
|-----------------------------------------------|-------------------------------------------|
| <input type="checkbox"/> Hlavní město Praha   | <input type="checkbox"/> Olomoucký kraj   |
| <input type="checkbox"/> Jihočeský kraj       | <input type="checkbox"/> Pardubický kraj  |
| <input type="checkbox"/> Jihomoravský kraj    | <input type="checkbox"/> Plzeňský kraj    |
| <input type="checkbox"/> Karlovarský kraj     | <input type="checkbox"/> Středočeský kraj |
| <input type="checkbox"/> Královéhradecký kraj | <input type="checkbox"/> Ústecký kraj     |
| <input type="checkbox"/> Liberecký kraj       | <input type="checkbox"/> Vysočina         |
| <input type="checkbox"/> Moravskoslezský kraj | <input type="checkbox"/> Zlínský kraj     |

— Okres:

Nerozhoduje

— Typ lokality:

Nerozhoduje

— Předchozí využití lokality:

Nerozhoduje

— Rozloha lokality:

Od:  m<sup>2</sup> Do:  m<sup>2</sup>

vyhledat



Kriteria vyhledávání: Kraj: Zlínský kraj;  
Celkem nalezeno záznamů: 42, zobrazují stranu: 1, záznamy: 1-10

## Seznam Brownfieldů

| 1 | 2 | 3 | 4 | 5 | další ▶



### Administrativní budova u letiště, Holešov

- Obec:	Holešov
- Typ lokality:	Objekt (jedna budova)
- Stávající využití:	Bez využití
- Předchozí využití lokality:	Jiné Administrativní objekt
- Rozloha lokality:	1494 m <sup>2</sup>



### Areál firmy ION, a.s., Holešov

- Obec:	Holešov
- Typ lokality:	Objekt (jedna budova)
- Stávající využití:	Výrobní hala - skladovací prostory budova expedice - skladovací prostory budova skladu - objekt je prázdný pila - objekt je prázdný sklad hranolů - objekt je nevyužívaný bývalý sklad hořlavín - část o
- Předchozí využití lokality:	Průmysl
- Rozloha lokality:	5244.5 m <sup>2</sup>

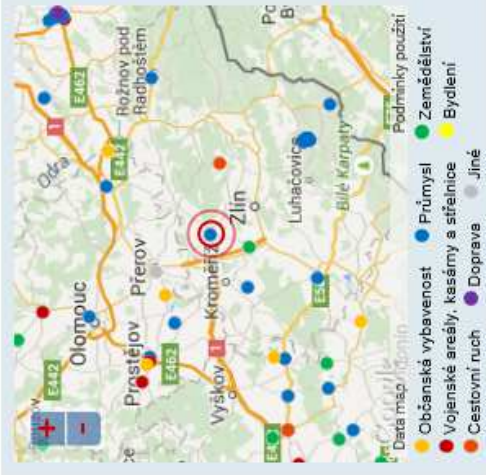


### Areál Zlámanka, Kroměříž

- Obec:	Kroměříž
- Typ lokality:	Areál (plocha s budovami)
- Stávající využití:	malá část využita jako sklady
- Předchozí využití lokality:	Průmysl Objekty bývalé přidružené výroby ZD – kovovýroba



## Areál firmy TON, a.s., Holešov



Dostupné sekce:

- [Lokalita](#)

### Lokalita

- Kraj:
- Okres:
- Obec:
- Souřadnice GPS:
- Typ lokality:
- Stavající využití:

Zlínský kraj

Kroměříž

Holešov

[49°19'32.47"N 17°34'17.32"E](#)

Objekt (jedna budova)

Výrobní hala - skladovací prostory  
budova expedice - skladovací prostory  
budova skladu - objekt je prázdný  
pila - objekt je prázdný  
sklad hranolů - objekt je nevyužívaný  
bývalý sklad hořlavin - část o

- Předchozí využití lokality:

- Rozloha lokality:

Průmysl

5.244,50 m<sup>2</sup>

© 1994-2008 Czechinvest | e-mail: [brownfields@czechinvest.org](mailto:brownfields@czechinvest.org)



Úvodní stránka > Seznam vložených brownfieldů

V současné době můžete registrovat druhy brownfieldů

- 1) do veřejné části databáze registrujete brownfieldy za účelem jejich prodeje/ pronájmu
- 2) do neveřejné části databáze registrujete nemovitosti pro potřeby OP PIK

Při vkládání brownfieldů do veřejné části databáze za účelem jejich prodeje/ pronájmu, je potřeba vyplnit podrobně celý dotazník, aby měl případný zájemce o koupi/ pronájem co nejvíce informací pro svoje rozhodování. Po registraci lokality bude provedena kontrola vložených údajů v řádu několika pracovních dní. V případě, že informace k registrované lokalitě budou dostatečné a brownfield bude v souladu s definicí dle CzechInvestu (viz. informace o projektu) bude na emailovou adresu kontaktní osoby uvedené v registračním formuláři zaslán formulář Souhlasu se zveřejněním na webových stránkách [www.brownfieldy.cz](http://www.brownfieldy.cz). Po doručení Souhlasu se zveřejněním podepsaného vlastníkem nemovitosti ve fyzické formě na adresu CzechInvestu (Štěpánská 15, Praha 2, 120 00) bude dotčený brownfield publikován na webové stránce brownfieldy.cz.

V rámci registrace do neveřejné části databáze pro potřeby OP PIK rozlišujeme dva druhy lokalit.

- A) Lokality Brownfields: „Nemovitost, která není efektivně využívána, je zanedbaná a případně / kontaminovaná, nelze ji efektivně využívat, aniž by proběhl proces její celkové regenerace, a vzniká jako pozůstatek průmyslové, zemědělské, rezidenční vojenské či jiné aktivity.“
  - B) Nemovitosti k rekonstrukci: „Nemovitost, která není dostatečně efektivně využívána, je ze stavebního hlediska zanedbaná a zastaralá a nelze ji efektivně a plnohodnotně využívat, aniž by proběhl proces její regenerace či modernizace za účelem rozšíření výroby či navýšení výrobních kapacit.“
- Tato lokalita může být v současné době plně využívána pro výrobu či jinou podnikatelskou činnost.

Poň, co se případný žadatel rozhodne, do které dotační kategorie cílí, prosíme o vyplnění co nejvíce informací do registračního dotazníku, zejména tyto informace:

- dostatečně množství aktuálních fotografií ve vypoovídající kvalitě a velikosti
- katastrální území a parcelní čísla
- vlistníka a stručnou charakteristiku lokality
- předchozí a současné využití lokality

Současné s registrováním nemovitosti pro potřeby dotace je vhodné zaslat email na [brownfieldy@czechinvest.org](mailto:brownfieldy@czechinvest.org) s informací, že objekt s daným názvem si přejete registrovat pro potřeby dotace OPPIK jako **brownfield** nebo jako **nemovitost k rekonstrukci**.

Po registraci lokality bude provedena kontrola vložených údajů v řádu několika pracovních dní. V případě, že informace k registrované lokalitě budou dostatečné a splní podmínky registrace pro potřeby dotace OPPIK, bude kontaktní osoba uvedená v registračním formuláři informována o registraci nemovitosti v neveřejné části databáze. Oficiální potvrzení, které bude nutné dokládat k registrační žádosti, bude zasláno na vyžádání I. Výzvy OP PIK Nemovitosti.

V případě, že máte další dotazy ohledně Operačního Programu Podnikání a Inovace pro Konkurenceschopnost obraťte se prosím na Zelenou linku CzechInvestu – **800 800 777**.

Celkem záznamů: 0

## Seznam vložených brownfieldů

1 |



Fulltext:

- Klíčové slovo:

vyhledat

Seznam vložených brownfieldů

vložit nový brownfield

Žádné brownfieldy nebyly nalezeny.





Základní informace

Doplňující informace

Vlastník základní

Vlastník doplňující

Objekty

Vlastníci

Kontaktní osoby

Fotografie a soubory

## Základní informace

- **Název brownfieldu:**
- **Zařazení ve vyhl. studii:**
- **Počet obyvatel obce:**
- **Okres:**
- **Kraj:**
- **Územě plánovací dokumentace (ÚPD):**
- **Parcelní čísla:**



# Seznam vložených brownfieldů

| 1



Fulltext:

— Klíčové slovo:

vyhledat

## Seznam vložených brownfieldů

vložit nový brownfield

— **Název brownfieldu:**

**Datum vložení:** 24.05.2015

**Kraj:** Neurčeno

**Stav brownfieldu:** Rozpracováno

editovat

náhled

odeslat ke zpracování

| 1





**OPPIK – Operační program  
podnikání a inovace pro  
konkurence schopnost**



# OPPIK obecné postupy

- Veřejná podpora / Podpora de minimis
- Formy podpory (dotace, finanční nástroje, kombinace)
- Územní dimenze
- Nový systém
- Projektový cyklus (žádosti, hodnocení, realizace (metodiky), proplacení, monitoring)
- Druhy výzev (průběžná/kolová)
- Datum způsobilosti
- Ekonomické hodnocení
- Způsobilost výdajů
- Výběrová řízení (ceny obvyklé na trhu, stavby ceny ÚRS)




# MS 2014+

- Jednotný systém pro administraci všech žádostí o podporu ze SF 2014 – 2020
- **ISKP – Informační systém konečného příjemce** - určen pro žadatele/příjemce pro zadávání žádostí o podporu a správu projektů po celou dobu jejich životního cyklu
- Komunikace s PM formou tzv. **depeší**
- <https://mseu.mssf.cz/index.aspx>



# ISKP – Náhled úvodní stránky



Nacházíte se: [Úvod](#)

Portál MS2014+ je určen pouze pro vyplňování a podávání elektronické žádosti o podporu projektu ze strukturálních fondů Evropského společenství a Národních zdrojů v programovém období 2014 až 2020.

Všechny dostupné informace o čerpání z fondů Evropské unie a seznam kontaktů na jednotlivé vyhlásovatelé výzev najdete na stránkách [www.strukturalni-fondy.cz](http://www.strukturalni-fondy.cz).

- Seznam programů a výzev
- Informace ŘO
- Kontakty
- Odkazy
- FAQ
- HW a SW požadavky

### ÚVOD

Portál ISKP14+ je určen pro žadatele/příjemce pro zadávání žádostí o podporu projektu a správu projektů po celou dobu jejich životního cyklu. Žádosti o podporu projektu bude možné zadávat až po vyhlášení výzev operačních programů pro programové období 2014 – 2020.

**Informace pro žadatele**  
Přístup (včetně registrace) do Aplikace MS2014+ bude umožněn po finalizaci jednotlivých operačních programů v rámci Dohody o partnerství mezi Českou republikou a Evropskou unií. Následně po vyhlášení výzev bude možné podávat žádosti o podporu.

## REGISTRACE »



### PŘIHLÁŠENÍ

UŽIVATELSKÉ JMÉNO:




HESLO:

## PŘIHLÁSIT SE »

[Zapomenuté heslo ?](#)


 [česky](#)  [polski](#)


Aplikaci zajišťují

 **OPERAČNÍ PROGRAM TECHNICKÁ POMOČ**  **EVROPSKÁ UNIE**  
EVROPSKÝ FOND PRO REGIONÁLNÍ ROZVOJ  
INVESTICE DO VAŠÍ BUDOUCNOSTI  **MINISTERSTVO PRO MÍSTNÍ ROZVOJ ČR** Spolufinancováno z projektů OPTP:  
CZ.1.08/2.1.00/12.00147  
CZ.1.08/2.1.00/13.00166

Aplikaci zajišťují(c) 2013 Ministerstvo pro místní rozvoj ČR, Staroměstské náměstí 6, 110 15 Praha 1





česky  polští

Poznámky **0** Upozornění **0** Depeše **0** Odhlášení za: **59:51**

Daniel Hajda

PROFIL UŽIVATELE NÁPOVĚDA

---

ŽADATEL HODNOTITEL NOSITEL STRATEGIE

Nacházíte se: **Nástěnka**

NOVÁ DEPEŠE a Koncepty

Přijaté depeše

Odeslané depeše

Správa složek

Pravidla pro třídění depeší

**Přijaté depeše**

	Předmět depeše	Odesílatel	Datum přijetí	Přiceteno	Datum přicetění	Vázáno na objekt	
9	23	24	25	26	27	28	1
10	2	3	4	5	6	7	8
11	9	10	11	12	13	14	15
12	16	17	18	19	20	21	22
13	23	24	25	26	27	28	29
14	30	31	1	2	3	4	5

Nenalezeny žádné záznamy k zobrazení

**Moje úkoly**

Informace ŘO

Kontakty

Odkazy

FAQ

HW a SW požadavky

1

Položek na stránku **25**

Stránka 1 z 1, položky 0 až 0 z 0




←	←	březen 2015	→	→
	p	ú	s	č
	23	24	25	26
9	2	3	4	5
10	6	7	8	
11	9	10	11	12
12	16	17	18	19
13	23	24	25	26
14	30	31	1	2
	3	4	5	

## Moje projekty

Identifikace žádosti (Hash)	Název projektu CZ	Zkrácený název projektu	Registrační číslo projektu	Název stavu

Nenalezeny žádné záznamy k zobrazení

Moje úkoly

Informace ŘO

Kontakty

Odkazy

FAQ

HW a SW požadavky

Položek na stránku 25

Stránka 1 z 1, položky 0 až 0 z 0





## Prioritní osy v OP PIK

# Finanční alokace OP PIK

Celkové prostředky pro ČR: 21,9 mld. EUR

- z toho pro OP PIK **4,3 mld. EUR**
- Zdrojový fond: ERDF

- Plánované rozdělení alokace dle prioritních os (může dojít k drobným přesunům)

Prioritní osa OP PIK	Podíl na alokaci prioritní osy (%)
PO 1	31,0
PO 2	20,7
PO 3	28,2
PO 4	17,2



# Prioritní osy OP PIK

- Prioritní osa 1 „Rozvoj výzkumu a vývoje pro inovace “
- **Prioritní osa 2 „Rozvoj podnikání a konkurenceschopnosti malých a středních podniků**
- **Prioritní osa 3 „Účinné nakládání energií, rozvoj energetické infrastruktury a obnovitelných zdrojů energie, podpora zavádění nových technologií v oblasti nakládání energií a druhotných surovin“**
- Prioritní osa 4 „Rozvoj vysokorychlostních přístupových sítí k internetu a informačních a komunikačních technologií “



# Programy podpory OP PIK

Prioritní osa 1	Prioritní osa 2	Prioritní osa 3	Prioritní osa 4
<u>Inovace</u>	<u>Technologie</u>	OZE	Vysokorychlostní internet
<u>Potenciál</u>	Progres	<u>Úspory energie</u>	<u>ICT a sdílené služby</u>
Pre-commercial public procurement	Poradenství (pro začínající podniky)	Smart grids I. (Distribuční sítě)	
Proof-of-concept	Rizikový kapitál	Nízkouhlíkové technologie	
<u>Aplikace</u>	<u>Marketing</u>	Úspory energie v SZT	
<u>Partnerství znalostního transferu</u>	<u>Nemovitosti</u>	Smart grids II. (Přenosové sítě)	
<u>Spolupráce</u>	<u>Školicí střediska</u>		
Služby infrastruktury			
Inovační vouchery			





# Programy podpory vhodné pro rekonstrukce nemovitostí

Reszvoj výzkumů a vývoje pro inovace



# Program **NEMOVITOSTI**

(avízo)

# Harmonogram

- **Druh výzvy:** Průběžná
- **Vyhlášení výzvy a zpřístupnění žádosti v MS:** červen 2015
- **Předběžná žádost:** červen 2015 – srpen 2015
- **Plná žádost:** září 2015 – leden 2016
- **Dobrá realizace:** max. 3 roky od data přijatelnosti
- **Nejzazší termín ukončení projektu:** 31.12.2018
- **Alokace:** 1,5 mld. Kč **Hranice uzavření příjmu:** 2,5 mld. Kč





# Cíl programu a cílová skupina

## CÍL:

- usnadňovat malým a středním podnikatelům **modernizaci zastaralých, prostorově a technicky nevyhovujících budov** pro provádění podporovaných ekonomických činností, nebo jejich nahrazení novými budovami pro podnikání ve všech regionech kromě hl. m. Prahy umožňujících tak zachování a zvyšování zaměstnanosti v regionu či přispívajících ke zlepšení životního prostředí nebo pracovních podmínek zaměstnanců.

## CÍLOVÁ SKUPINA:

- Podnikatelské subjekty - MSP



# Příjemce

Podnikatelský subjekt, který:

- je **malým** nebo **středním podnikem** podle Přílohy I Nařízení Komise (EU) č. 651/2014



# Podporované aktivity

- Podporovanými aktivitami jsou modernizace výrobních provozů a rekonstrukce stávající zastaralé infrastruktury a rekonstrukce objektů typu brownfield a jejich přeměna na moderní podnikatelské objekty.
  
- Podporované projekty jsou rozděleny na následující typy projektů:
  - a) **Projekt rekonstrukce objektu** – projekt, jehož realizací dojde k rekonstrukci technicky nevyhovujícího objektu nebo objektu typu brownfield na podnikatelský objekt k provádění činností v uvedených v seznamu podporovaných CZ-NACE (příloha č. 1).
  - b) **Projekt revitalizace plochy pro vlastní podnikání** – projekt, jehož realizací vzniknou investičně připravené plochy v rámci výstavby nové plochy pro vlastní podnikání nebo jehož realizací dojde ke zvýšení kvality nebo využitelnosti ploch stávajících k provádění činností v uvedených v seznamu podporovaných CZ-NACE (příloha č. 1).



# Podmínky obecné

- **Závazný ukazatel** – Rozšířené, zrekonstruované nebo nově vybudované kapacity bez záboru zemědělského půdního fondu
- **Max jeden** projekt na jednoho žadatele na výzvu
- **Udržitelnost 5 let**
- **Dvouletá historie**
- Není možná podpora na výdajů na **odstranění ekologických zátěží**
- Registrace v Národní databázi BF (brownfield nebo nemovitost k rekonstrukci)
- Musí se jednat o **technické zhodnocení** (výdaje rekonstrukce vs. cena)
- Prokázání **vlastnických nebo jiných vztahů** k nemovitosti (PPP)
- ...



# Podmínky – Projekt rekonstrukce

- **Odstranění stávajícího objektu a výstavba objektu nového** pouze v případě prokázání (za pomoci znaleckých posudků a odborných odhadů), že náklady na odstranění stávajícího objektu a výstavbu nového jsou v součtu nižší, než náklady na jeho rekonstrukci. K odstranění stávajícího objektu však nesmí dojít před datem přijatelnosti Projektu.
- **Navýšení původní podlahové plochy a kubatury** o maximálně 100 % původního stavu objektu
- Způsobilé **výdaje** vynaložené **na rekonstrukci staveb** musí být **vyšší než výdaje na jejich pořízení**, musí se jednat o technické zhodnocení stavby, nikoli pouhou opravu objektu.
- **min. 500 m<sup>2</sup>** podlahové plochy po realizaci Projektu
- ocenění stavebních prací dle metodiky ÚRS
- ...



# Podmínky – Projekt revitalizace plochy

- Realizace tohoto typu projektu nesmí být specifikována jako příprava plochy pro podnikání tzv. na zelené louce
- Příjemce podpory je povinen nejpozději v období 3 let od ukončení realizace projektu započít na připravené ploše s výstavbou Podnikatelského objektu využitelného k činnosti Uživatele nemovitosti k provádění činností v uvedených v seznamu podporovaných CZ-NACE
- ...



# Způsobilé výdaje

## **Dlouhodobý hmotný majetek**, zejména

- nákup či úprava pozemků,
- nákup, rekonstrukce, modernizace, úpravy, výstavba či odstranění stavby,
- inženýrské sítě,
- komunikace ke stavbám,
- hardware a sítě, pokud jsou bezprostředně nutné pro bezpečný provoz budovy,
- technická zařízení budov

## **Další náklady související se stavbou**, které budou zahrnuty do dlouhodobého hmotného majetku

- zejména služby expertů, studie,
- projektová a inženýrská činnost, která bezprostředně souvisí s realizací projektu.



# Forma a výše podpory

## DOTACE:

-- 1 – 200,- mil. Kč

## MÍRA PODPORY:

-- Malý                    **45%**

-- Střední                **35%**

## Projekt rekonstrukce (max. výše dotace)

-- **1.500,- Kč/m<sup>3</sup>** obestavěného prostoru – pokud je průměrná světlá výška místností objektu nad 6 m

-- **3.000,- Kč/m<sup>3</sup>** obestavěného prostoru – pokud je průměrná světlá výška místností objektu pod 6 m

## Projekt revitalizace plochy (max. výše dotace)

-- **300,- Kč/m<sup>2</sup>**





# Program ÚSPORY ENERGIE

(avízo)

# Harmonogram

- **Druh výzvy:** Průběžná
- **Vyhlášení výzvy a zpřístupnění žádosti v MS:** červen 2015
- **Předběžná žádost:** červen 2015 – srpen 2015
- **Plná žádost:** září 2015 – leden 2016
- **Dobrá realizace:** max. 3 roky od data přijatelnosti
- **Nejzazší termín ukončení projektu:** 31.12.2018
- **Alokace:** 5 mld. Kč **Hranice uzavření příjmu:** 8 mld. Kč
- **Podpora pro velké podniky:** max. do výše 20% alokace na výzvu



# Cíl programu a cílová skupina

## CÍL:

- Podpora snížení energetické náročnosti podnikatelského sektoru.
- Účelem programu je podpora opatření přispívající k úspoře konečné spotřeby energie.
- Program bude přispívat k naplnění Směrnice Evropského parlamentu a Rady 2012/27/EU o energetické účinnosti, která stanovuje zavedení orientačních vnitrostátních cílů energetické účinnosti do roku 2020. Vnitrostátní orientační cíl ČR je na základě současných analýz stanoven ve výši 47,78 PJ (13,27 TWh) úspor v konečné spotřebě energie.

## CÍLOVÁ SKUPINA:

- Podnikatelské subjekty všech velikostí



# Příjemce

Podnikatelský subjekt, který je:

- **právníckou osobou podnikající,**
- **zemědělským a potravinářským podnikatelem** zaměřujícím se na výrobu položek mimo seznam Přílohy I Smlouvy o EU (seznamu výrobků, jejichž výroba, zpracování a uvádění na trh spadá do oblasti Společné zemědělské politiky)
- **podnikatelem v akvakultuře,**
- **podnikatelem v potravinářství a maloobchodu**



# Podporované aktivity

- a) Modernizace a rekonstrukce rozvodů elektřiny, plynu a tepla v budovách a v energetických hospodářstvích výrobních závodů za účelem zvýšení účinnosti,
- b) zavádění a modernizace systémů měření a regulace,
- c) modernizace, rekonstrukce stávajících zařízení na výrobu energie pro vlastní spotřebu vedoucí ke zvýšení její účinnosti,
- d) modernizace soustav osvětlení budov a průmyslových areálů (pouze v případě náhrady zastaralých technologií za nové vysoce efektivní osvětlovací systémy, např. světelných diod (LED),
- e) realizace opatření ke snižování energetické náročnosti budov v podnikatelském sektoru (zateplení obvodového pláště, výměna a renovace otvorových výplní, další stavební opatření mající prokazatelně vliv na energetickou náročnost budovy, instalace vzduchotechniky s rekuperací odpadního tepla),
- f) využití odpadní energie ve výrobních procesech,
- g) snižování energetické náročnosti/zvyšování energetické účinnosti výrobních a technologických procesů,
- h) instalace OZE pro vlastní spotřebu podniku (biomasa, solární systémy, tepelná čerpadla a fotovoltaické systémy,
- i) instalace kogenerační jednotky s využitím elektrické a tepelné energie pro vlastní spotřebu podniku s ohledem na jeho provozní podmínky(4).



# Nepodporované aktivity

## Podporovanými aktivitami nejsou:

- komerční turistická zařízení jako hotely, volnočasová zařízení, lázně, restaurace,
- výzkumné, vývojové a pilotní projekty,
- rekonstrukce bytových a rodinných domů a veřejných budov,
- revitalizace zchátralých dlouhodobě nevyužívaných objektů spočívající ve zlepšování tepelně technických vlastností budov a instalace nového zdroje vytápění.  
(jedná se o objekt, u kterého nelze doložit KSE (konečná spotřeba energie) v rámci období posledních 5 let)



# Podmínky

- **Závazný ukazatel** – Snížení konečné spotřeby energie u podpořených subjektů
- **Max dva** projekty na jednoho žadatele na výzvu
- **Udržitelnost 5 let**
- **Dvouletá historie** / možnost subjektu uplatňující rozhodující vliv
- **IRR vyšší než 15%** - finanční nástroj
- **Energetický posudek** (audit) – způsobilý výdaj
- ...



# Způsobilé výdaje (předpokládané)

- **dlouhodobý hmotný majetek**
- **dlouhodobý nehmotný majetek** jestliže je nezbytný k provozování dlouhodobého hmotného majetku
- **Ekologické studie** (energetický posudek) – vyhláška o energetickém auditu a energetickém posudku č.480/2012 a zákonem č.406/2000 sb. o hospodaření energií, který bude 1.7.2015 nahrazen zákonem č. 103/2015 sb.





# Forma a výše podpory

## DOTACE:

- Projekt **0,5 – 250,- mil. Kč**
- Ekologická studie (Energetický posudek) max. **350,- tis. Kč**

## MÍRA PODPORY:

### Projekt

- Malý **65%**
- Střední **55%**
- Velký **45%**

### Ekologická studie (Energetický posudek)

- Malý **70%**
- Střední **60%**
- Velký **50%**



Děkuji za pozornost.

[daniel.hajda@czechinvest.org](mailto:daniel.hajda@czechinvest.org); [zlin@czechinvest.org](mailto:zlin@czechinvest.org)

573 776 262